www.spreekapitaen.de

Radtour

Gurkenradweg im Spreewald

Der Gurkenradweg im Spreewald führt Sie durch die gesamte Spreewaldregion. Da er als Rundtour gestaltet wurde, werden Sie an vielen touristischen Ausflugszielen vorbei gelenkt.

Natur pur und Geschichte hautnah heißt es auf circa 260 Kilometer Gurkenradweg im Spreewald. Auf die Gurke, fertig, los!

Start: *Da der Gurkenradweg eine Rundtour ist, legen Sie am besten selbst fest, wo Start- und Zielpunkt sein sollen.*

Länge: *ca. 260 Kilometer*

Dauer: *unsere Empfehlung für die gesamte Tour 5 bis 7 Tage inkl. An- und Abreise*

Beschilderung: *radelnde Gurke*

Zum Ausdruck bzw. Speichern haben wir die Tour des Gurkenradweges in 7 Einzelkarten unterteilt, damit Sie die einzelnen Orte an der Strecke gut lesen können.

Und so passt das „Puzzle“ zusammen:

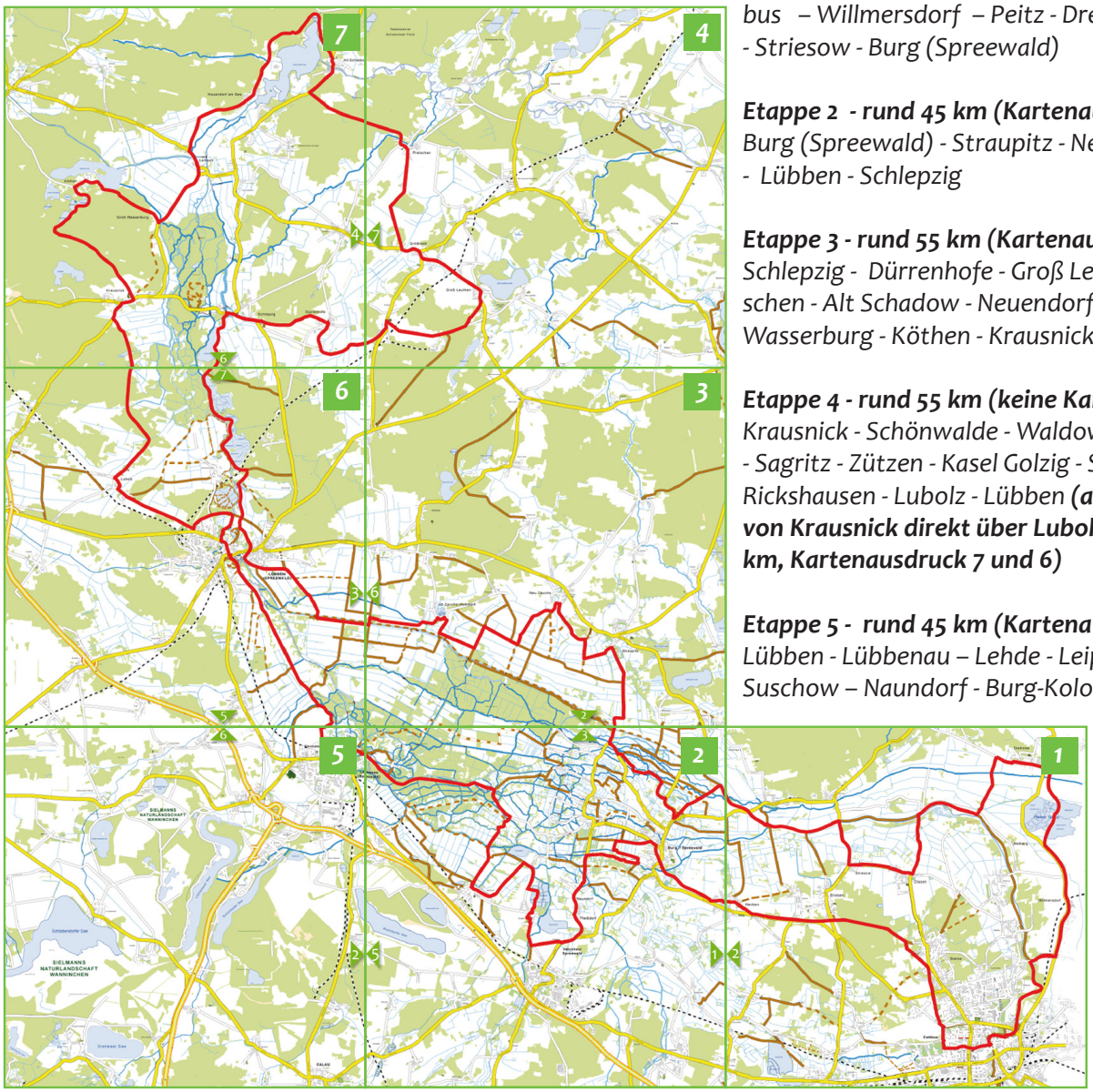

Streckenvorschlag - Etappen

Etappe 1 - rund 55 km (Kartenausdruck 2 und 1)
Burg (Spreewald) – Werben – Briesen – Sielow – Cottbus – Willmersdorf – Peitz - Drehnow - Maiberg - Dissen - Striesow - Burg (Spreewald)

Etappe 2 - rund 45 km (Kartenausdruck 2, 3, 6 und 7)
Burg (Spreewald) - Straupitz - Neu Zauche - Alt Zauche - Lübben - Schlepzig

Etappe 3 - rund 55 km (Kartenausdruck 7 und 4)
Schlepzig - Dürrenhofe - Groß Leuthen - Gröditsch - Pretschen - Alt Schadow - Neuendorf am See - Leibsch - Groß Wasserburg - Köthen - Krausnick

Etappe 4 - rund 55 km (keine Karte)
Krausnick - Schönwalde - Waldow - Friedrichshof - Golßen - Sagritz - Zützen - Kasel Golzig - Schiebsdorf - Niewitz, Rickshausen - Lubolz - Lübben ***(alternativ zur Etappe 4 von Krausnick direkt über Lubolz nach Lübben, rund 15 km, Kartenausdruck 7 und 6)***

Etappe 5 - rund 45 km (Kartenausdruck 6, 5 und 2)
Lübben - Lübbenau – Lehde - Leipe - Raddusch - Stradow – Suschow – Naundorf - Burg-Kolonie – Burg (Spreewald)

Spreewald-Info
Inh. André Friedrich
Bahnhofstraße 15
03096 Burg (Spreewald)

Telefon: 035603-759560

www.spreewald-info.de

www.spreekapitaen.de

Der Gurkenradweg

Länge: 260 Kilometer

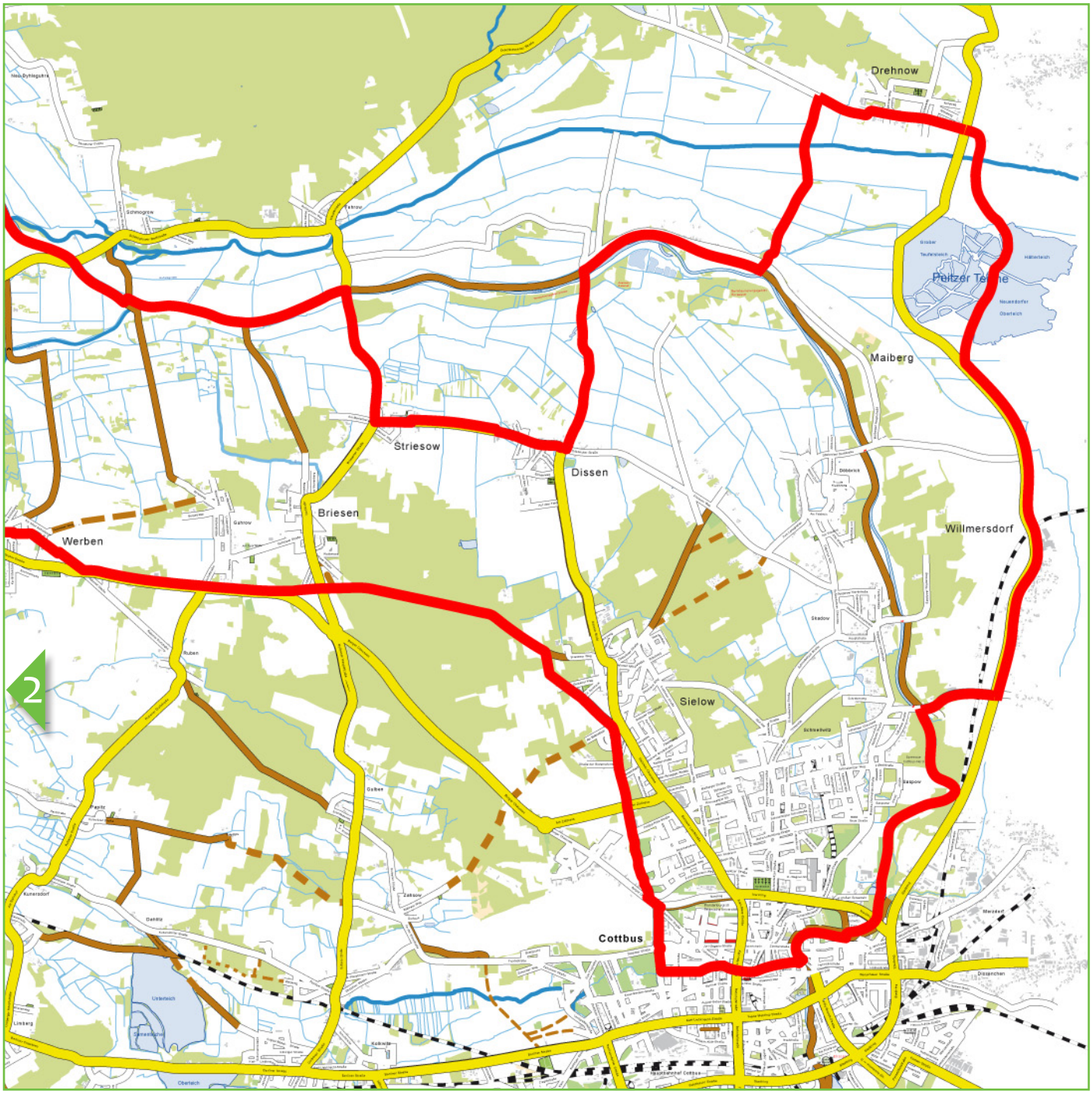

Spreewald-Info

Inhaber: André Friedrich
Spreewald-Info
Bahnhofstraße 15
03096 Burg (Spreewald)

Telefon: (03 56 03) 75 95 60
www.spreewald-info.de

Hinweise zur Kartennutzung / Urheberrecht

Sämtliche Rechte an der Karte und den verwendeten Grafiken liegen bei Spreewald-Info, Inhaber André Friedrich.
Die Verwendung darf ausschließlich für den privaten Gebrauch im Rahmen dieses PDF Dokumentes erfolgen.
Das Kopieren der Karte und/oder von Inhalten und/oder Grafiken, die Vervielfältigung, auch Auszugsweise, ist nicht gestattet.

Der Gurkenradweg

Länge: 260 Kilometer

Spreewald-Info

Inhaber: André Friedrich
Spreewald-Info
Bahnhofstraße 15
03096 Burg (Spreewald)

Telefon: (03 56 03) 75 95 60
www.spreewald-info.de

Hinweise zur Kartennutzung / Urheberrecht

Sämtliche Rechte an der Karte und den verwendeten Grafiken liegen bei Spreewald-Info, Inhaber André Friedrich.
Die Verwendung darf ausschließlich für den privaten Gebrauch im Rahmen dieses PDF Dokumentes erfolgen.
Das Kopieren der Karte und/oder von Inhalten und/oder Grafiken, die Vervielfältigung, auch Auszugsweise, ist nicht gestattet.

www.spreekapitaen.de

Der Gurkenradweg

Länge: 260 Kilometer

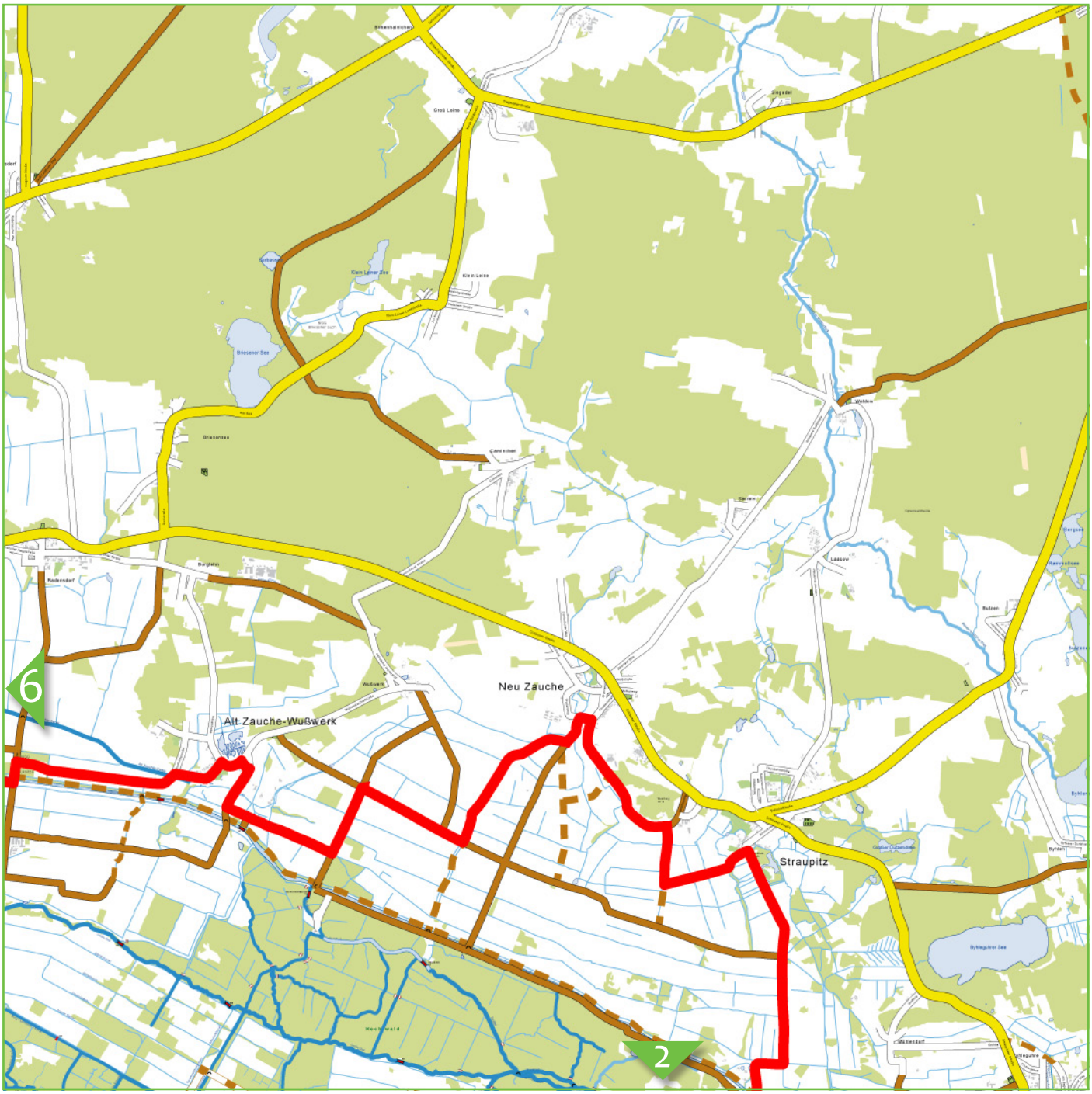

Spreewald-Info

Inhaber: André Friedrich
Spreewald-Info
Bahnhofstraße 15
03096 Burg (Spreewald)

Telefon: (03 56 03) 75 95 60
www.spreewald-info.de

Hinweise zur Kartennutzung / Urheberrecht

Sämtliche Rechte an der Karte und den verwendeten Grafiken liegen bei Spreewald-Info, Inhaber André Friedrich.
Die Verwendung darf ausschließlich für den privaten Gebrauch im Rahmen dieses PDF Dokumentes erfolgen.
Das Kopieren der Karte und/oder von Inhalten und/oder Grafiken, die Vervielfältigung, auch Auszugsweise, ist nicht gestattet.

Der Gurkenradweg

Länge: 260 Kilometer

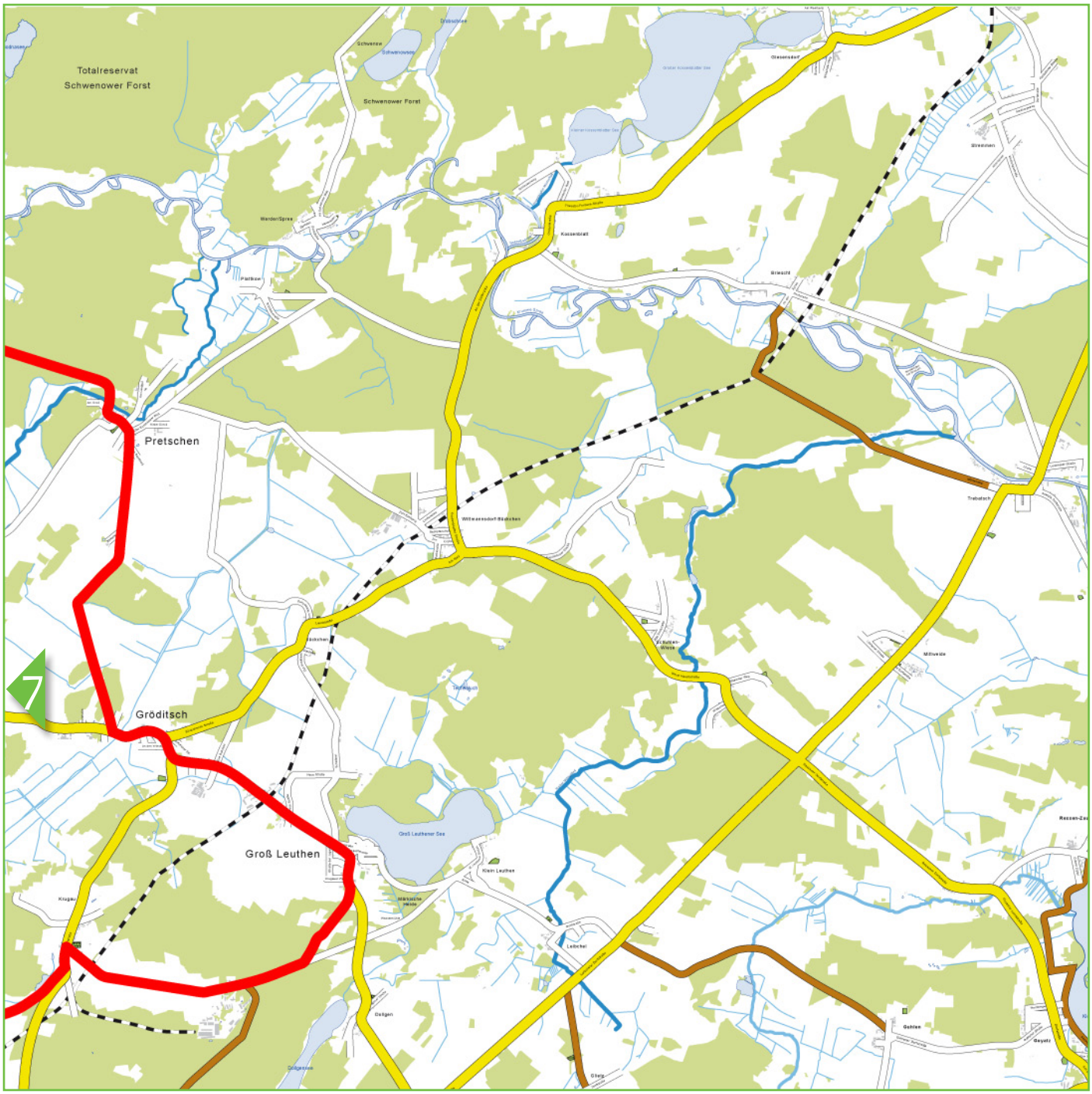

Spreewald-Info

Inhaber: André Friedrich
Spreewald-Info
Bahnhofstraße 15
03096 Burg (Spreewald)

Telefon: (03 56 03) 75 95 60
www.spreewald-info.de

Hinweise zur Kartennutzung / Urheberrecht

Sämtliche Rechte an der Karte und den verwendeten Grafiken liegen bei Spreewald-Info, Inhaber André Friedrich.
Die Verwendung darf ausschließlich für den privaten Gebrauch im Rahmen dieses PDF Dokumentes erfolgen.
Das Kopieren der Karte und/oder von Inhalten und/oder Grafiken, die Vervielfältigung, auch Auszugsweise, ist nicht gestattet.

www.spreekapitaen.de

Der Gurkenradweg

Länge: 260 Kilometer

Spreewald-Info

Inhaber: André Friedrich
Spreewald-Info
Bahnhofstraße 15
03096 Burg (Spreewald)

Telefon: (03 56 03) 75 95 60
www.spreewald-info.de

Hinweise zur Kartennutzung / Urheberrecht

Sämtliche Rechte an der Karte und den verwendeten Grafiken liegen bei Spreewald-Info, Inhaber André Friedrich.
Die Verwendung darf ausschließlich für den privaten Gebrauch im Rahmen dieses PDF Dokumentes erfolgen.
Das Kopieren der Karte und/oder von Inhalten und/oder Grafiken, die Vervielfältigung, auch Auszugsweise, ist nicht gestattet.

Der Gurkenradweg

Länge: 260 Kilometer

Spreewald-Info

Inhaber: André Friedrich
Spreewald-Info
Bahnhofstraße 15
03096 Burg (Spreewald)

Telefon: (03 56 03) 75 95 60
www.spreewald-info.de

Hinweise zur Kartennutzung / Urheberrecht

Sämtliche Rechte an der Karte und den verwendeten Grafiken liegen bei Spreewald-Info, Inhaber André Friedrich.
Die Verwendung darf ausschließlich für den privaten Gebrauch im Rahmen dieses PDF Dokumentes erfolgen.
Das Kopieren der Karte und/oder von Inhalten und/oder Grafiken, die Vervielfältigung, auch Auszugsweise, ist nicht gestattet.

www.spreekapitaen.de

Der Gurkenradweg

Länge: 260 Kilometer

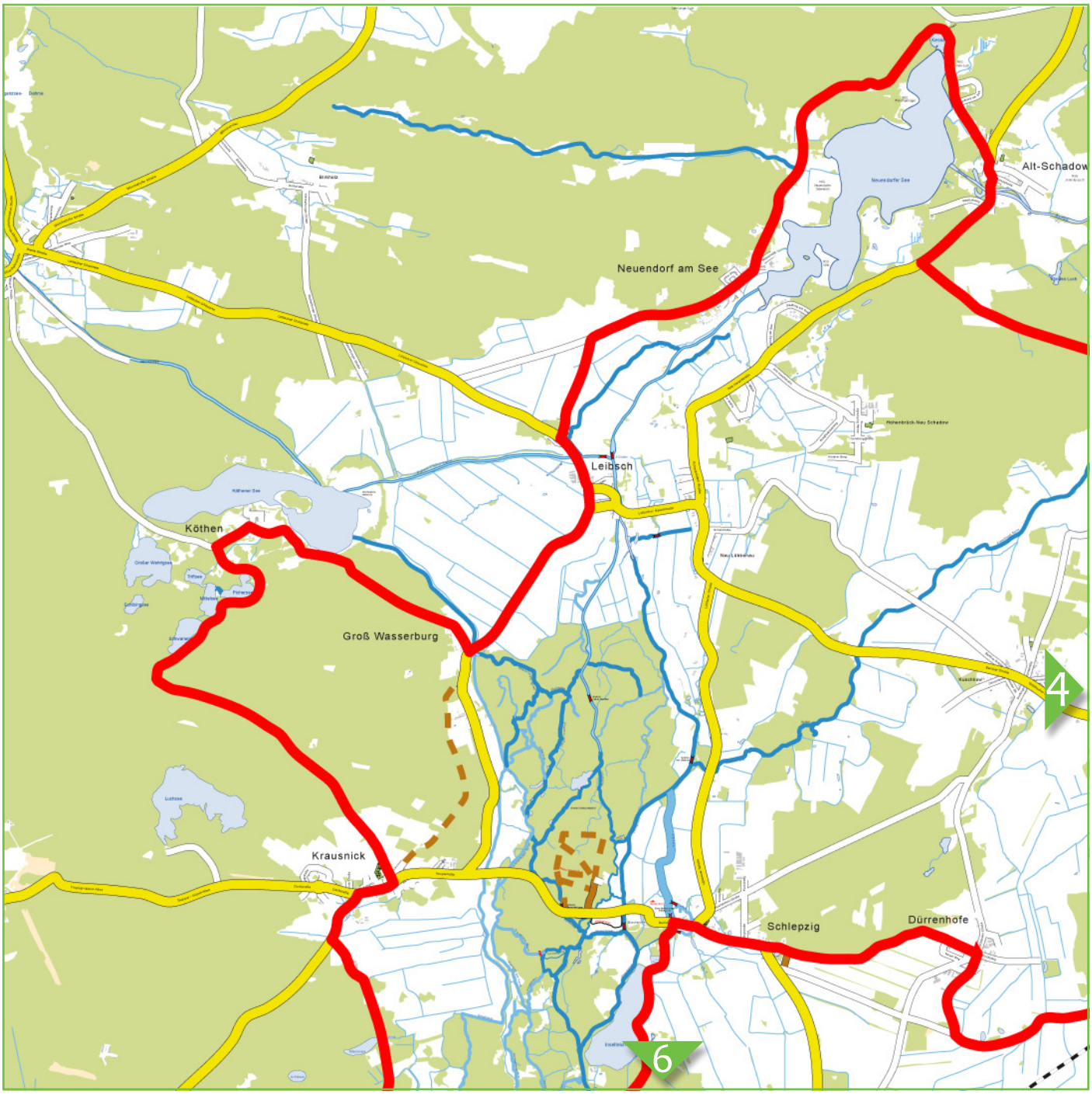

Spreewald-Info

Inhaber: André Friedrich
Spreewald-Info
Bahnhofstraße 15
03096 Burg (Spreewald)

Telefon: (03 56 03) 75 95 60
www.spreewald-info.de

Hinweise zur Kartennutzung / Urheberrecht

Sämtliche Rechte an der Karte und den verwendeten Grafiken liegen bei Spreewald-Info, Inhaber André Friedrich.
Die Verwendung darf ausschließlich für den privaten Gebrauch im Rahmen dieses PDF Dokumentes erfolgen.
Das Kopieren der Karte und/oder von Inhalten und/oder Grafiken, die Vervielfältigung, auch Auszugsweise, ist nicht gestattet.